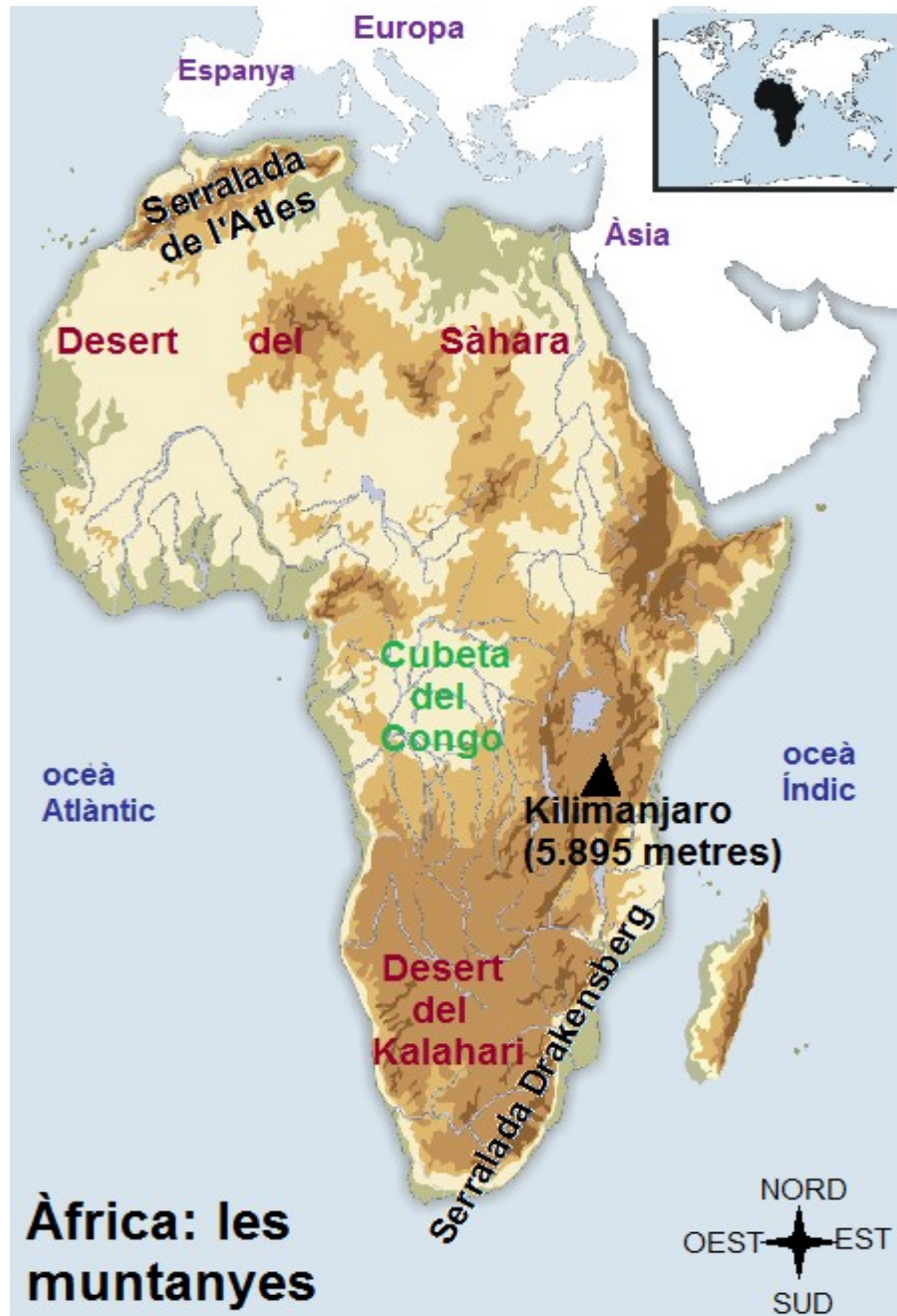


UNITAT 13

ÀFRICA: LES MUNTANYES



On no hi ha indicacions, les il·lustracions han sigut extretes de:

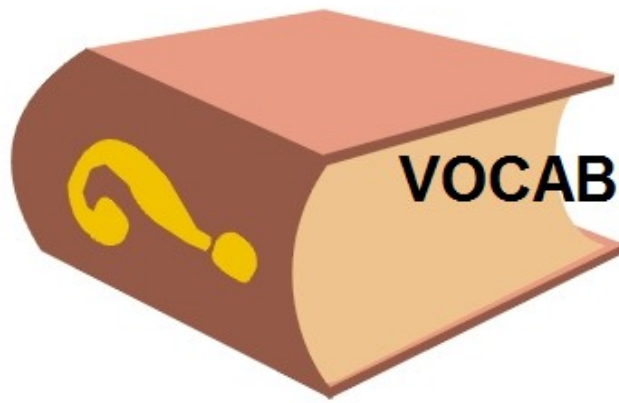
- Banco de imágenes y sonidos / <http://bancoimagenes.isftic.mepsyd.es/>

LLEGEIX atentament el text:

Àfrica és un continent molt gran i molt variat:

- Al nord d'Àfrica hi ha un gran desert: el desert del Sàhara, que és el desert càlid més gran del món. També hi ha la serralada de l'Atles.
- A l'est d'Àfrica hi ha muntanyes, com el Kilimanjaro (de 5.895 metres d'altura) formades per volcans. El Kilimanjaro és el cim més alt del continent africà.
- Al sud s'hi troben el desert del Kalahari i la serralada Drakensberg.
- A la zona oest es situa la cupeta del Congo, que és una regió plana.





VOCABULARI:



el desert

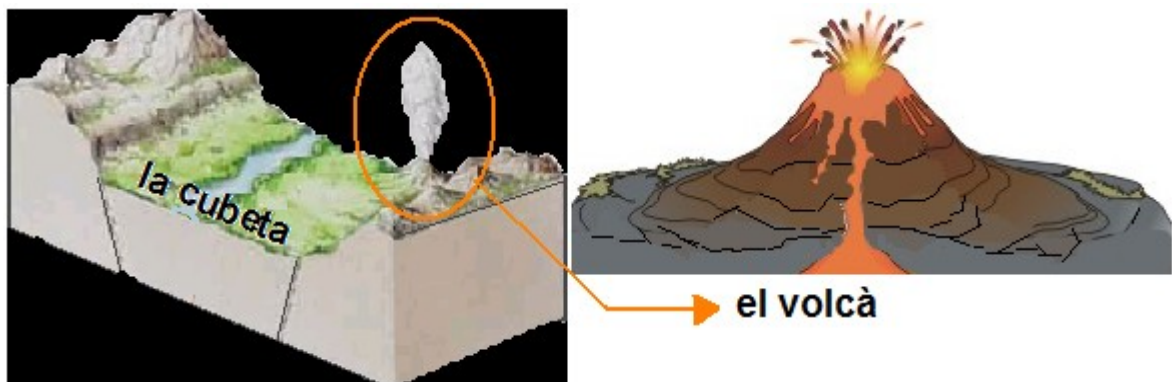


fa calor / és càlid



el desert






✓ ACTIVITATS:



EXERCICI 1. Relaciona amb fletxes [→]:



una serralada

una plana

un volcà

un desert

una cubeta

un cim

Àfrica



EXERCICI 2. Ordena i copia aquestes oracions d'acord amb el text:

Al sud s'hi troben el desert del Kalahari i la serralada Drakensberg.

... (de 5.895 metres d'altura).

Àfrica és un continent molt gran i molt ...

... la serralada de l'Atlas.
- A l'est d'Àfrica hi ha muntanyes formades per volcans, com el Kilimanjaro ...

... variat:
- Al nord d'Àfrica hi ha un gran desert: el desert del Sàhara, que és el desert càlid més gran del món. També hi ha ...

- A la zona oest es situa la cubeta del Congo, que és una regió plana.

Àfrica és un continent molt gran i molt

.....

.....

.....

.....

.....

.....

.....

.....

LL EXERCICI 3. Omple amb les vocals [a / e / i / o / u] els noms de muntanyes, serralades i deserts d'Àfrica:

Desert del S à h a r a

Serralada Dr k nsb rg

Desert del K l h r

Muntanya del K l m nj r

Serralada de l' tl s

Cubeta del C ng

LL EXERCICI 4. Copia les frases escrivint majúscules si cal:

➤ àfrica és un continent.

➤ **Àfrica és un continent.**

• el desert del sàhara i el desert del Kalahari es troben a àfrica

• **El desert del Sàhara**

➤ el kilimanjaro està a l'est d'àfrica. la cubeta del congo està a l'oest.

➤ **El Kilimanjaro**

• al sud s'hi troben el desert del kalahari i la serralada drakensberg.

•

➤ el desert del sàhara és el desert càlid més gran de la terra.

➤

• el kilimanjaro és una muntanya de 5.895 metres d'altura.

•

LL EXERCICI 5. Subratlla [subratlla] l'opció correcta:

àfrica	<u>Àfrica</u>
África	Àfrica
nord	nodr
nord	nort
sut	sud
sur	sud

etss	est
hest	est
este	est
oest	ohes
oest	oes
oest	ojest

LL EXERCICI 6. Escribe una paraula que comenci per...

A- Atlàntic

I-

a-

r-

m-

b-

U-

t-

M-

c-

o-

d-

K-

i-

e-

S-

f-

R-

g-

X-

s-

q-

h-

p-

LL **EXERCICI 7.** Encercla [☐] l'expressió correcta:

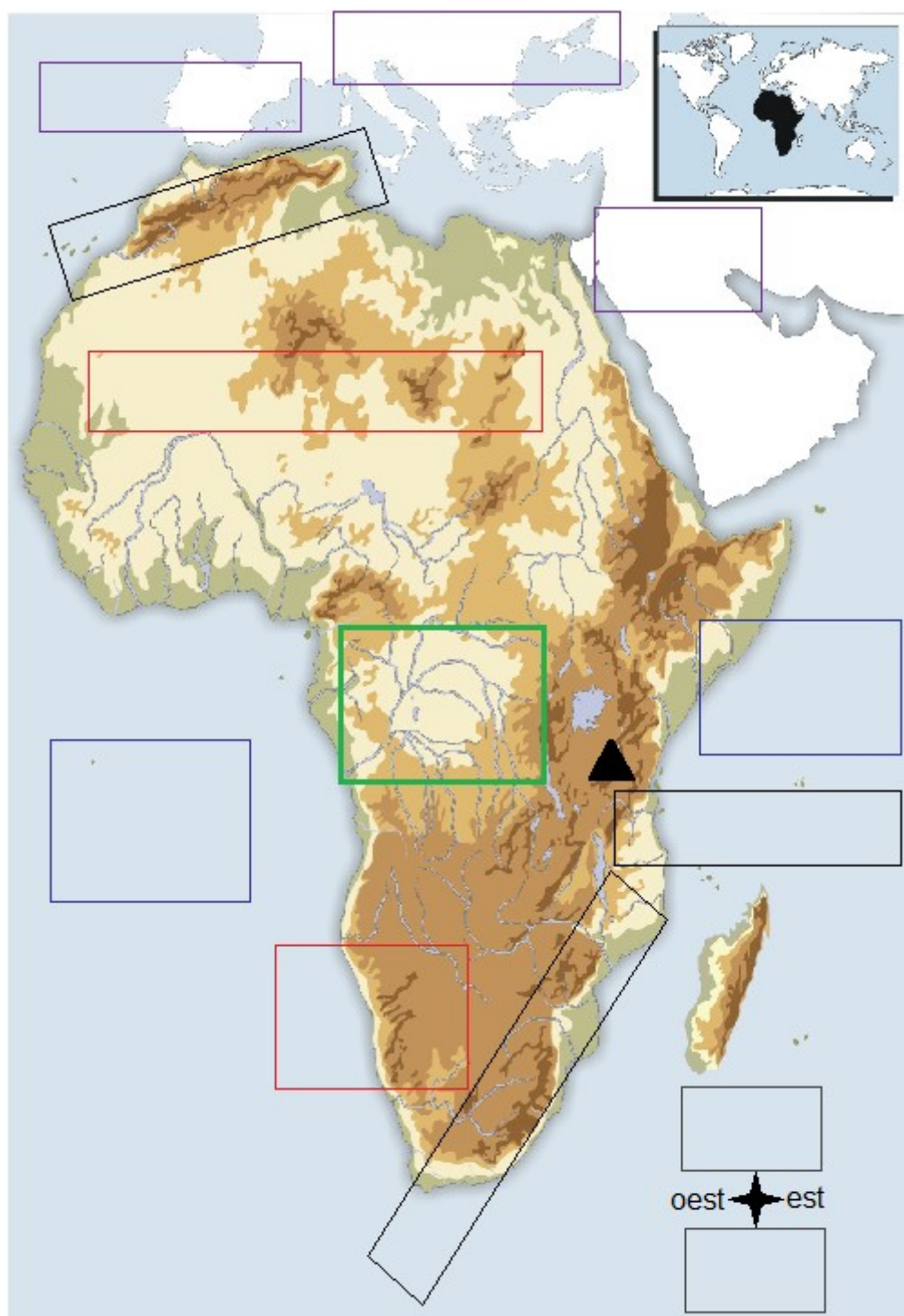
22	Vint-i-dos	Vint i dos	52	Cinquanta-dos	Seixanta-dos
32	Trenta-dos	Trenta dos	67	Seixanta-set	Seixanta-vuit
40	Quaranta	Quaranta	70	Setanta	Seixanta
51	Cinquanta un	Cinquanta-un	81	Vuitanta-un	Divuit
37	Trenta set	Trenta-set	97	Noranta-set	Setanta-nou
25	Vint-i-cinc	Vint i cinc	35	Cinquanta-tres	Trenta-cinc
68	Seixanta vuit	Seixanta-vuit	86	Seixanta-vuit	Vuitanta-sis
74	Setanta-quatre	Setanta quatre	47	Quaranta-set	Setanta-quatre
82	Vuitanta dos	Vuitanta-dos	28	Vint-i-vuit	Vint-i-dos
90	Noranta	Nou-ranta	55	Cinquanta-cinc	Vint-i-cinc
66	Seixanta-sis	Seixanta sis	83	Trenta-vuit	Vuitanta-tres

! **EXERCICI 8.** Escriu en la casella corresponent:

desert del Sàhara - cubeta del Congo - serralada Drakensberg - serralada de l'Atlas - muntanya del Kilimanjaro - desert del Kalahari

Al nord	A l'est	Al sud	A l'oest
desert del Sàhara

EXERCICI 9. Completa el mapa:



EXERCICI 10. Llegeix les oracions i tatxa [✕] els errors:

- ~~Espanya~~ / Àfrica és un continent **poc** / **molt** gran i molt variat:
- El **continent** / **desert** del Sàhara i la **serralada** / **cubeta** de l'Atles estan al nord d'Àfrica.
- A l'est d'Àfrica hi ha **deserts** / **muntanyes**, com el Kilimanjaro (de 5.895 **metres** / **litres** d'altura).
- El **continent** / **desert** del Kalahari i la **península** / **serralada** Drakensberg estan al sud.
- A la zona oest es situa la **serralada** / **cubeta** del Congo.

EXERCICI 11 (REPÀS). Relaciona amb fletxes [→]:

Sàhara

Atles

Kilimanjaro

Kalahari

Drakensberg

Congo

Àfrica

Amèrica

Atlàntic

Pacífic

un desert

una serralada

un cim

unes muntanyes

una cubeta

un oceà

un continent

EXERCICI 12 (REPÀS). Marca [X] l'opció correcta:

Àfrica és un continent molt ...

☒ ... gran.

☐ ... alt.

Àfrica és un continent molt ...

☐ ... petit.

☐ ... variat.

El desert del Sàhara es troba ...

☐ ... al nord.

☐ ... al sud.

La serralada de l'Atlas es troba ...

☐ ... al nord.

☐ ... al sud.

El Kilimanjaro està situat ...

☐ ... a l'oest.

☐ ... a l'est.

El desert del Kalahari es troba ...

☐ ... al nord.

☐ ... al sud.

La serralada Drakensberg es troba ...

☐ ... al nord.

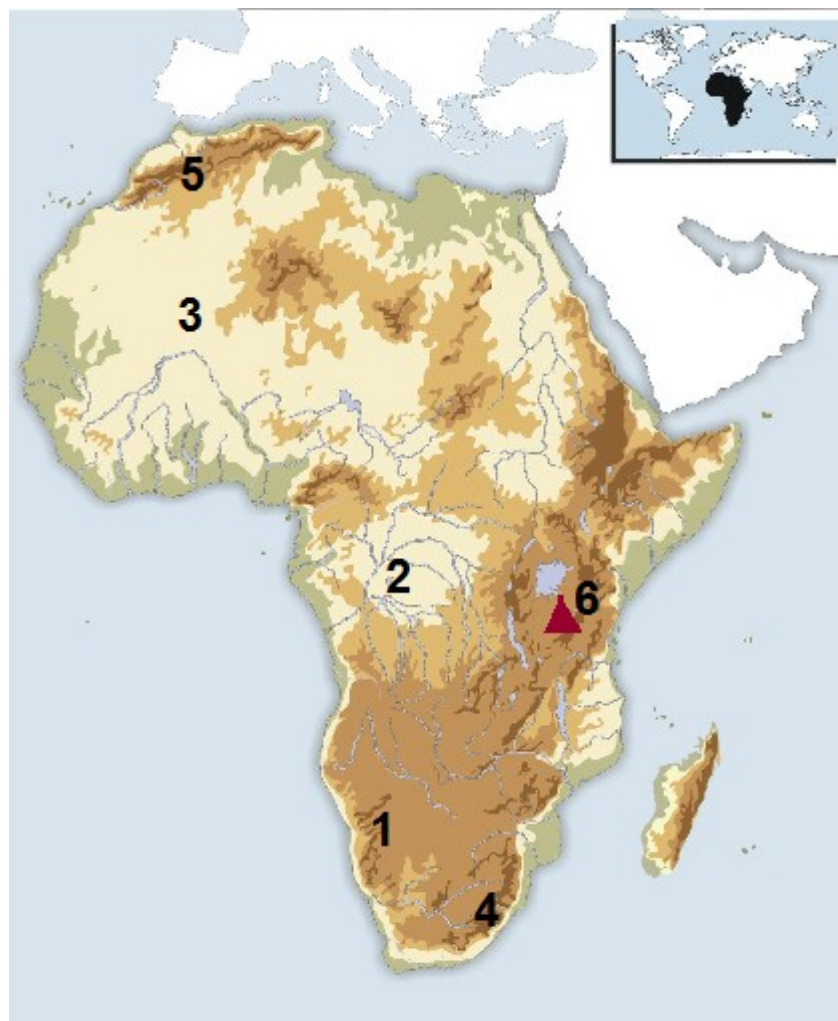
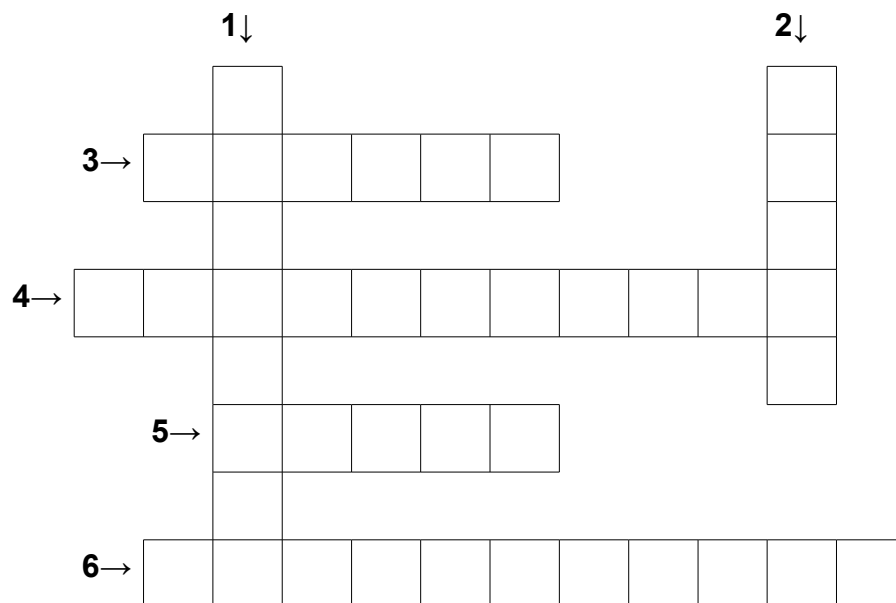
☐ ... al sud.

La cubeta del Congo està situada ...

☐ ... a l'oest.

☐ ... A l'est.


EXERCICI 13 (REPÀS). Soluciona aquests mots encreuats:



El teu DICCIONARI:




Àfrica		càlid	
un desert			
una serralada			
un cim			
un volcà			
una plana			
una cubeta			



PER SABER-NE MÉS:

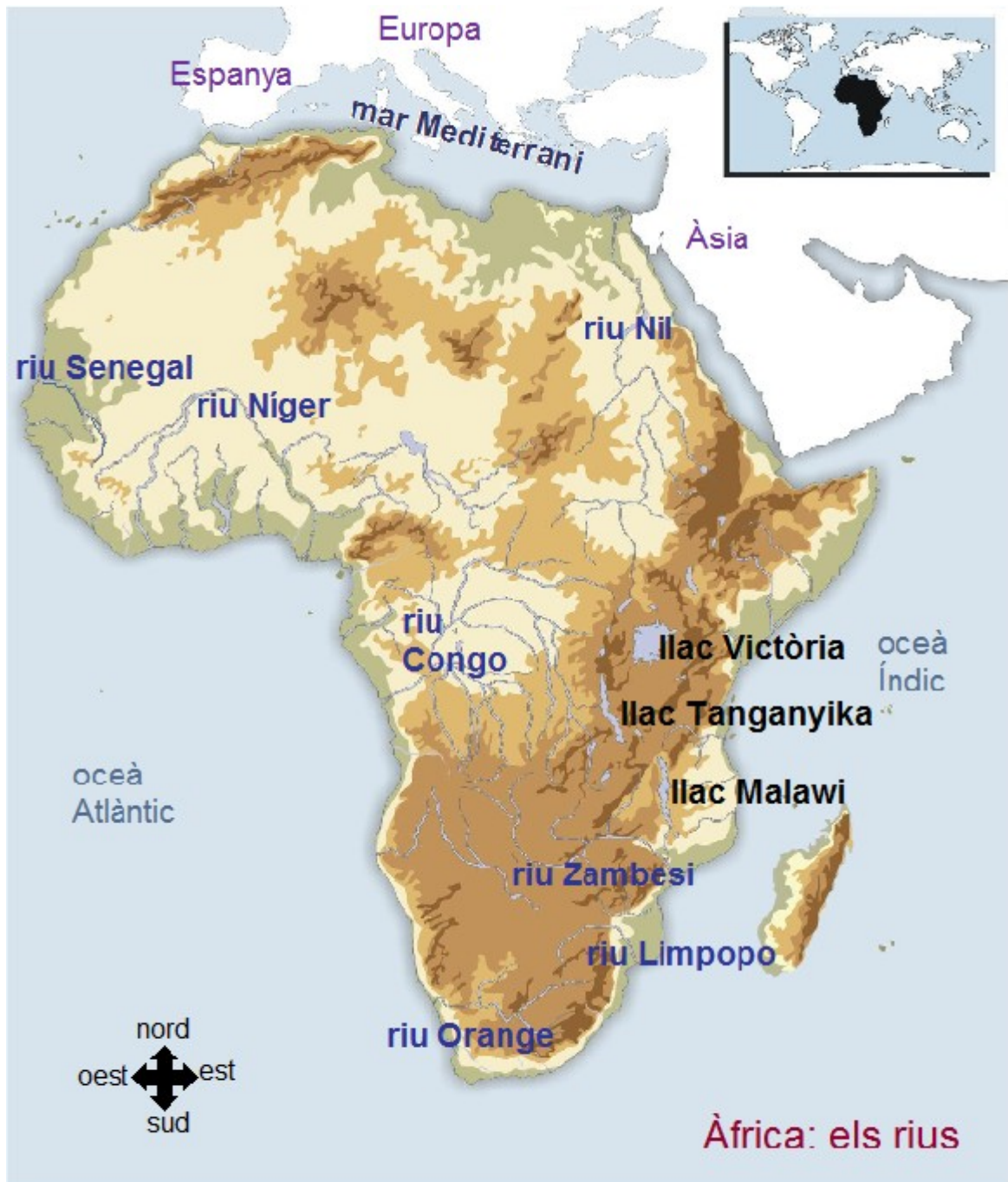
<http://www.xtec.net/~ealonso/flash/africaorog2.html>

<http://www.xtec.net/~ealonso/flash/africaorog1.html>

Mira [] i juga amb les muntanyes d'Àfrica.

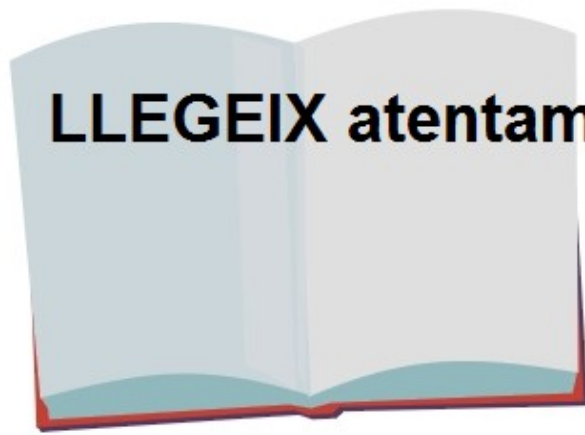
UNITAT14

ÀFRICA: ELS RIUS



On no hi ha indicacions, les il·lustracions han sigut extretes de:

- Banco de imágenes y sonidos / <http://bancoimagenes.isftic.mepsyd.es/>
- J.A. Pérez Roque / Banco de imágenes y sonidos / <http://bancoimagenes.isftic.mepsyd.es/>



LLEGEIX atentament el text:

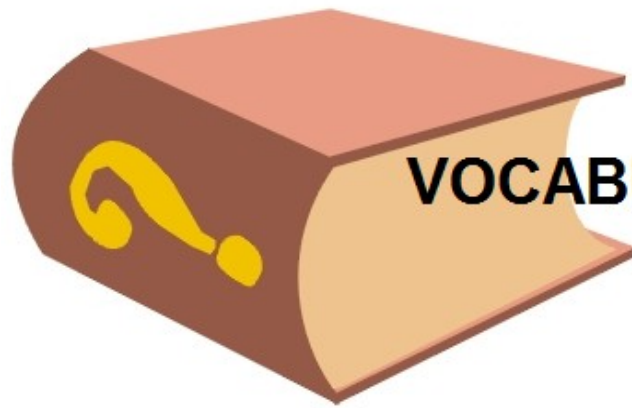
Els rius d'Àfrica són molt variats: uns són llargs i altres són curts; uns tenen molta aigua i altres poca. Alguns rius tenen cascades. La majoria desemboquen al mar formant deltas.

Segons el mar on desemboquen, els rius africans poden classificar-se en tres grups:

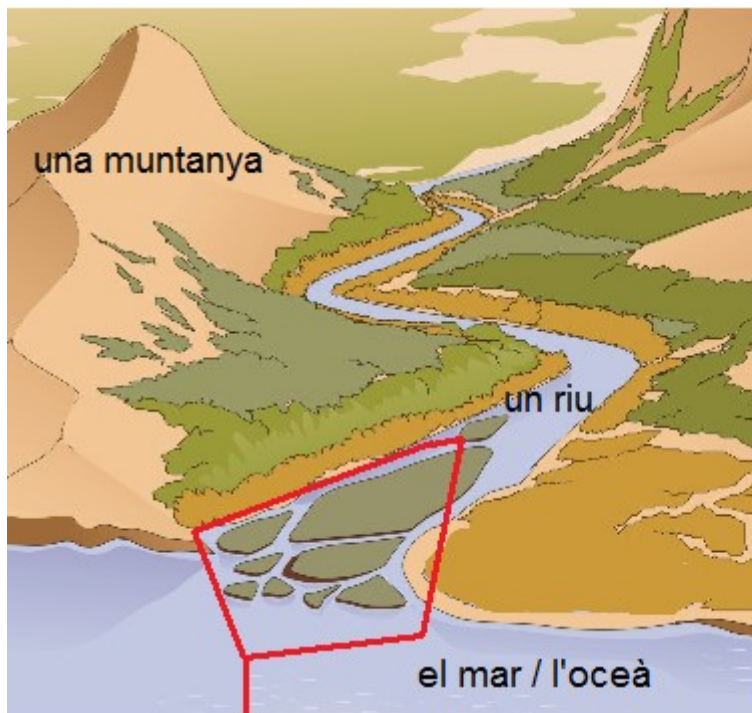
- Els rius que desemboquen al mar Mediterrani: on destaca el riu Nil, que és el més llarg del món (6.671 kilòmetres)
- Els rius que desemboquen a l'oceà Atlàntic: són rius cabalosos, com per exemple el riu Senegal, el riu Níger, el riu Congo i el riu Orange.
- Els rius que desemboquen a l'oceà Índic: són rius menys cabalosos, com per exemple el riu Zambesi i el riu Limpopo.

A Àfrica també hi ha molts llacs. Els llacs africans més importants són: el llac Victòria, el llac Tanganyika i el llac Malawi.






VOCABULARI:



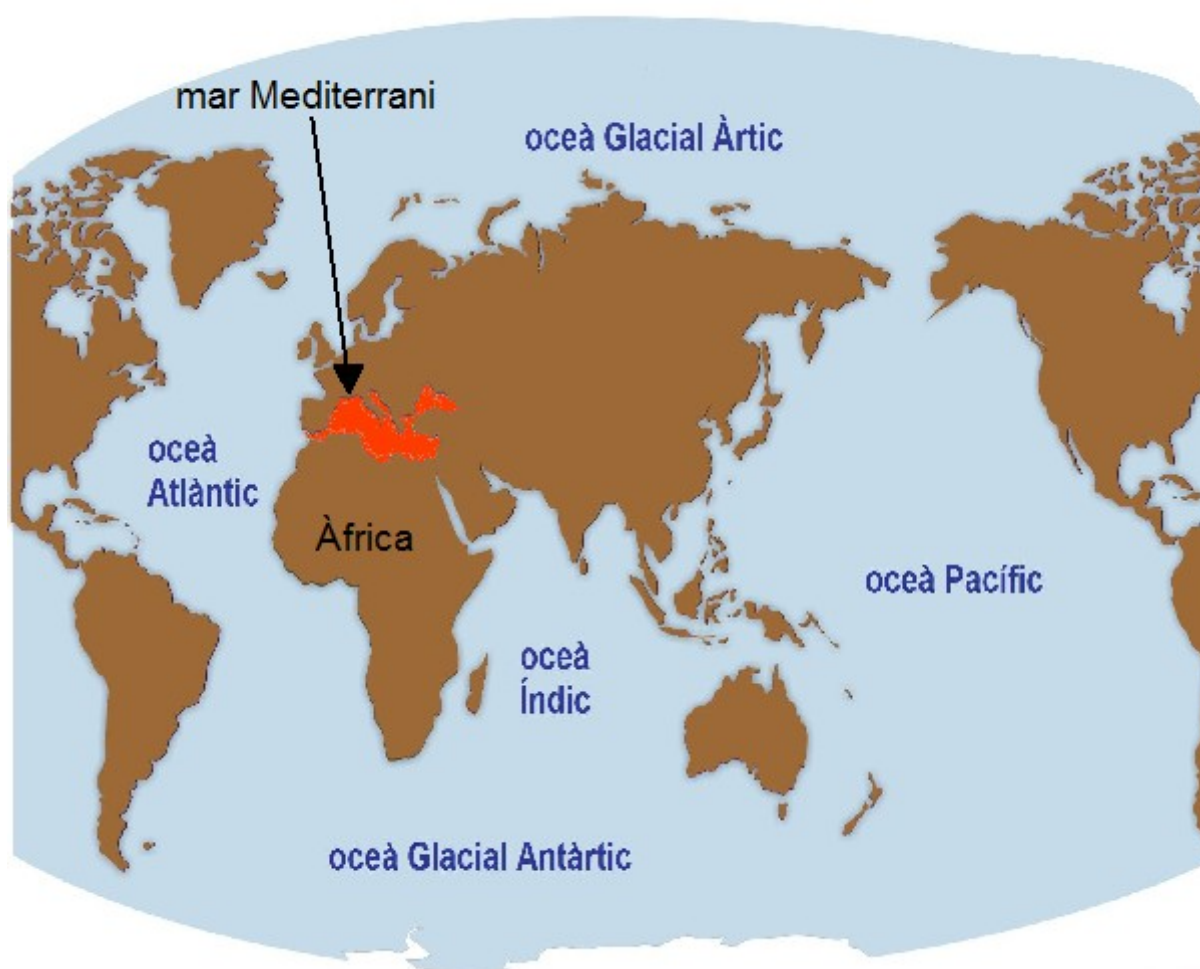
un delta



un llac



una cascada





EXERCICI 1. Escriu les paraules (noms i verbs) que falten en aquest text:

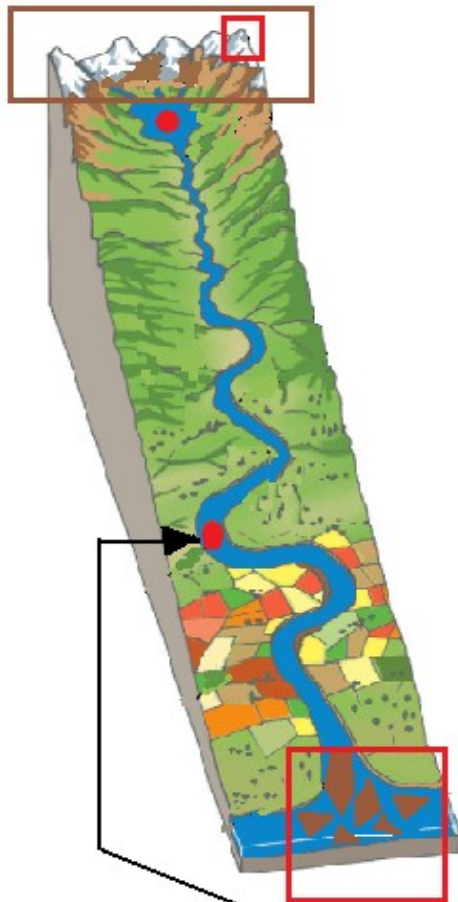
Els rius d'..... molt variats: uns llargs
i altres curts; uns molta i altres poca.
Alguns La majoria
al

Segons el on els africans
..... en tres

- Els que al:
on el, que és el més llarg del
..... (6.671).
- Els que a l'.....:
..... cabalosos, com per **exemple** el
el, el riu i el **Orange** .
- Els que **desemboquen** a l'..... **Índic** : menys
cabalosos, com per el riu i el

A també molts Els
africans més importants: el, el
..... i el

EXERCICI 2. Relaciona amb fletxes [→]:



un cim Àfrica
una cascada un riu



Europa mar Mediterrani
una serralada un delta un llac

LL EXERCICI 3. Completa les frases amb la paraula correcta:

Els rius són	llargs	llarg	llargs
Els rius africans són		llarga	llargs
Els pantalons són		curt	curts
Els pantalons són		curta	curts
Els continents són		gran	grans
Els llacs són		petit	petits
Els llacs són		petita	petits
Els arbres són		alt	alts
Els arbres són		alta	alts

LL EXERCICI 4. Escriu el verbs **és** / **són**:

- Els rius d'Àfrica **són** variats.
- Els rius d'Àfrica llargs.
- Els rius d'Espanya curts.
- Les cascades Victòria altes.
- El mar Mediterrani gran.
- Els planetes vuit.
- Els continents sis.
- Els dies de la setmana set.
- El mes de gener **és** el primer mes de l'any.
- La primavera una estació de l'any.

EXERCICI 5. Ordena les síl·labes per formar els noms dels rius i dels llacs africans:

te – rra – di – Me - ni	<i>Me di te rra ni</i>	si - Zam - be	
Se – gal - ne		po – po - Lim	
ger- Ní		ria – tò - Vic	
go - Con		ga – nyi – ka - Tan	
ran – ge - O		Ma – wi - la	

EXERCICI 6. Escribe les vocals que falten en els noms de rius, llacs, mars i oceans d'Àfrica:

N _ i _ l

V _ _ ct _ _ r _ _ _ _

S _ _ n _ _ g _ _ l

T _ _ ng _ _ ny _ _ k _ _

N _ _ g _ _ r

M _ _ l _ _ w _ _

C _ _ ng _ _

M _ _ d _ _ t _ _ rr _ _ n _ _

_ _ r _ _ ng _ _

_ _ tl _ _ nt _ _ c

Z _ _ mb _ _ s _ _

_ _ nd _ _ c

L _ _ mp _ _ p _ _

EXERCICI 7. Relaciona amb fletxes [→]:

El Nil ...

... són ...

... llargs.

Els rius d'Àfrica ...

... són ...

... variats.

Alguns rius ...

... són ...

... un continent.

Alguns rius ...



... és ...

... curts.

Àfrica ...

... és ...

... un riu d'Àfrica.

LL EXERCICI 8. Pinta [ ] de color **verd** la casella de la lletra correcta en cada paraula:

N n il

s S enegal

N n íger

c C ongo

o O range

Z z ambesi

I L impopo

v V ictòria

T t anganyika

N í i ì ger

Vict ó o ò ria

Atl á a à ntic

í l ì ndic

Seneg á a l

Zamb é e è si

Limp ó o ò po

Mal á a à wi



LL EXERCICI 9. Subratlla [subratlla] els verbs del text:

Els rius d'Àfrica són molt variats: alguns són llargs i altres són curts; uns tenen molta aigua i altres poca. Alguns rius tenen cascades. La majoria dels rius africans arriben al mar formant deltes.

Segons el mar on desemboquen, classifiquem els rius africans en tres grups:

- Els que desemboquen al mar Mediterrani, com el Nil que és el més llarg del món.
- Els que desemboquen a l'oceà Atlàntic, com els rius Senegal, Níger o Congo.
- Els rius que desemboquen a l'oceà Índic, com els rius Zambesi i Limpopo.

Àfrica també té molts llacs, per exemple el Victòria, el Tanganyika i el Malawi.

LL **EXERCICI 10.** Pinta [ ] de color **groc** les frases que utilitzen el verb correctament:

Els rius són llargs.

Els rius és curts.

Els rius són molt importants.

Els rius és importants.

El riu són molt important.

El riu és curt.

El riu és llarg i blau.

El riu és regular.

El riu són blau.

El riu són llarg.

El riu és cabalós.

El riu són poc important.

Els rius són curts.

El riu són variat.

Els rius són cabalosos.

Els rius és blaus.

Els rius és regulars.

El riu és fred.

Els rius és cabalosos.

Els rius són variats.

Els rius són freds.

EXERCICI 11. Troba en la sopa de lletres els noms de **sis** rius i **tres** llacs africans:

☀	O	S	T	T	☀	S	E	N	E	G	A	L	T
A	R	A	A	N	T	F	A	E	E	☀	R	T	C
L	A	☺	N	T	C	O	N	G	O	W	Z	A	I
I	N	I	G	O	A	F	I	I	M	U	A	N	V
A	G	T	A	L	☺	M	O	P	O	P	M	I	L
L	E	U	N	E	V	A	K	L	Y	K	B	L	L
I	S	T	Y	☀	Y	M	☀	N	N	☺	E	Q	☺
A	D	V	I	C	T	O	R	I	A	M	S	U	N
☀	B	E	K	T	Q	U	P	L	☀	O	I	E	A
M	A	L	A	W	I	L	☺	Q	K	E	S	☀	T

EXERCICI 12. Contesta les qüestions:

- On desemboca el riu Nil?

El riu Nil desemboca al mar

- On desemboca el riu Zambesi?

El riu Zambesi desemboca a l'oceà

- On desemboca el riu Limpopo?

El riu Limpopo desemboca

- On desemboca el riu Congo?

El riu Congo

- On desemboca el riu Orange?


El riu

- On desemboca el riu Níger?

El

- On desemboca el riu Senegal?

.....

EXERCICI 13. Ves al **RETALLABLE**, a la pàgina 255, retalla [✂] les peces i enganxa-les [] fent el mapa dels rius d'Àfrica:

EXERCICI 14 (REPÀS). Escriu en la casella corresponent:

Nil - Atlàntic – Victòria - Senegal - Níger - Zambesi -
Tanganyika - Mediterrani - Limpopo - Congo - Orange – Índic - Malawi

RIUS	LLACS	MARS	OCEANS
Nil

EXERCICI 15 (REPÀS). Marca [X] l'opció correcta:

Els rius d'Àfrica són...

☒ ... molt variats. ☐ ... variats. ☐ ... poc variats.

Alguns rius d'Àfrica són llargs i altres són ...

☐ ... llargs. ☐ ... curts. ☐ ... alts.

Alguns rius tenen molta aigua i altres tenen ...

☐ ... molta aigua. ☐ ... molta neu. ☐ ... poca aigua.

Alguns rius d'Àfrica tenen...

☐ ... cascades. ☐ ... llacs. ☐ ... muntanyes.

Alguns rius africans formen...

☐ ... continents. ☐ ... cascades. ☐ ... rius.

EXERCICI 16 (REPÀS). Relaciona amb fletxes [→] el riu amb el mar o oceà on desemboca:

riu Nil

riu Zambesi

riu Limpopo

riu Congo

oceà Atlàntic

oceà Índic

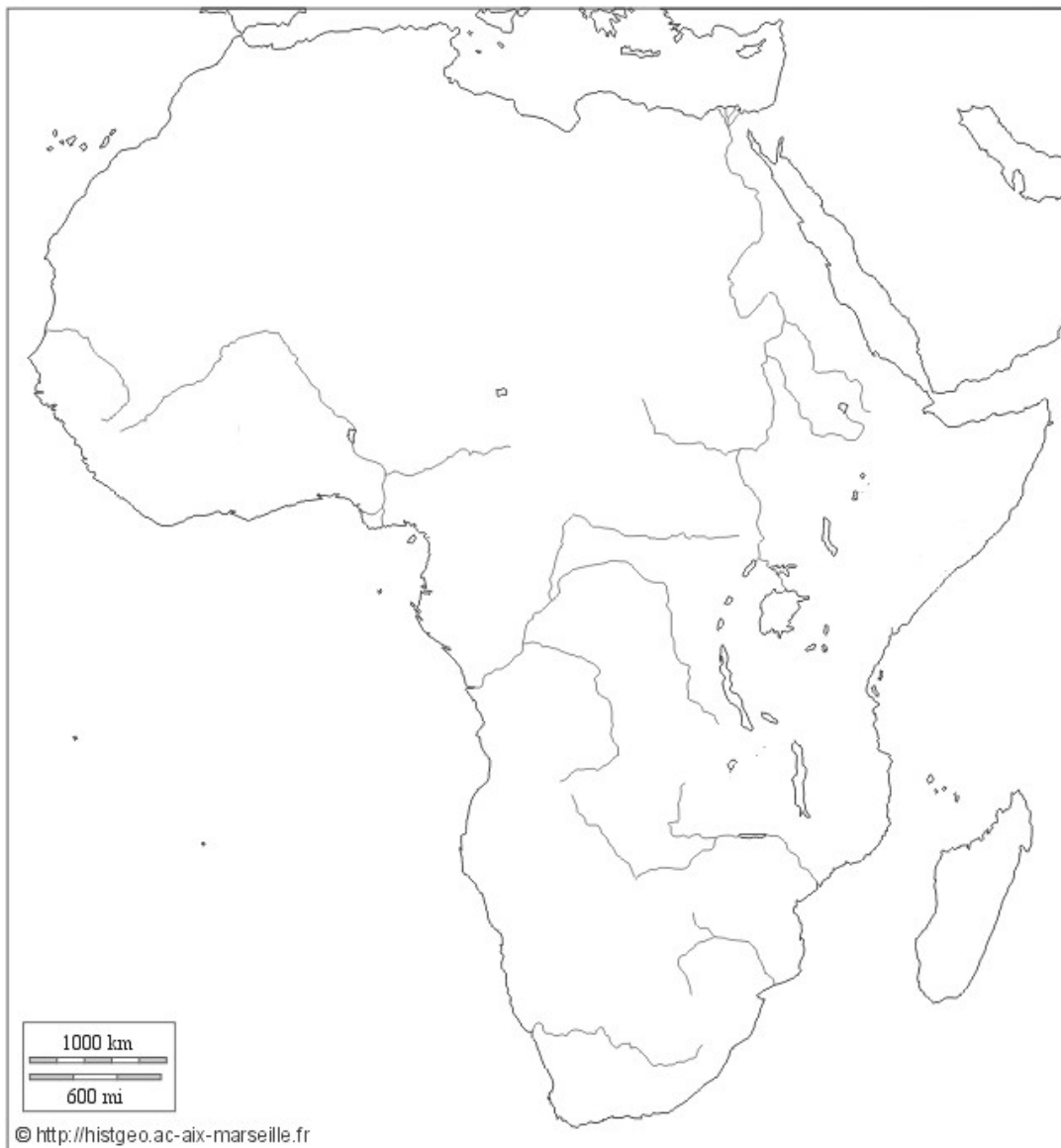
mar Mediterrani

riu Orange

riu Níger

riu Senegal


EXERCICI 17 (REPÀS). Completa el mapa amb els noms dels rius, llacs, mars i oceans:



El teu DICCIONARI:




Àfrica		desembocar (desemboquen)	
una cascada			
un delta			
un llac			
mar Mediterrani			
l'oceà Índic			



PER SABER-NE MÉS:

<http://www.xtec.net/~ealonso/flash/afrius2.html>
<http://www.xtec.net/~ealonso/flash/afrius1.html>

Mira [] i juga amb els rius i els llacs d'Àfrica.



UNITAT 15

ÀFRICA: LA SABANA I EL DESERT



On no hi ha indicacions, les il·lustracions han sigut extretes de:

- Banco de imágenes y sonidos / <http://bancoimagenes.isftic.mepsyd.es/>
- J.A. Pérez Roque / Banco de imágenes y sonidos / <http://bancoimagenes.isftic.mepsyd.es/>


LLEGEIX atentament el text:

La sabana i el desert ocupen una gran part d'Àfrica.

La sabana està formada per herbes, arbustos i alguns arbres. A la sabana hi fa calor. Durant l'estació de pluges les herbes són molt verdes i abundants; durant l'estació seca les herbes desapareixen. A la sabana hi viuen molts animals: elefants, rinoceronts, girafes, zebres, gaseles, lleons, hienes, guepards, lleopards, etc.

El desert és un paisatge que apareix en les regions on no hi plou. Al desert gairebé no hi ha plantes ni animals. Hi viuen algunes plantes que necessiten poca aigua, per exemple els cactus. També alguns animals poden viure al desert: dromedaris, serps, aranyes, escorpins, etc.

A l'Àfrica hi ha grans deserts com el desert del Sàhara, el desert de Namíbia o el desert del Kalahari.






VOCABULARI:



un elefant



un arbre

un arbust

unes herbes

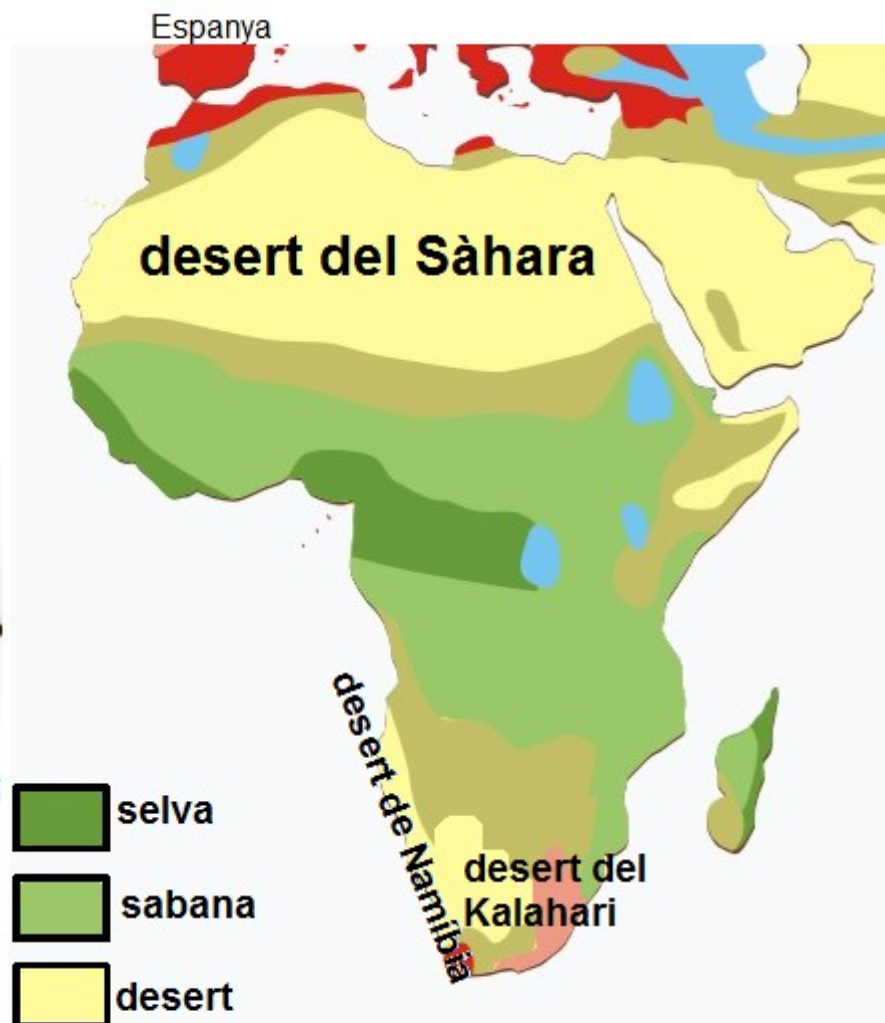


un rinoceront



la sabana







EXERCICI 1. Ordena les paraules i escriu l'oració:

- *i el desert* - *ocupen* - *La sabana* - *una gran part* d'Àfrica.

La sabana i el desert ocupen una gran part

- *està formada per* - *La sabana* - i alguns arbres. - *herbes*, arbustos

La sabana està formada per herbes,

- *A la sabana* - calor. - hi fa

A la sabana

- són molt verdes i abundants; - les herbes - durant l'estació seca - ***Durant l'estació de pluges*** - ***les herbes desapareixen.***

Durant l'estació de pluges

..... ***les herbes desapareixen.***

- molts animals: - zebres, - elefants, girafes, - guepards, lleopards, etc. - lleons, hienes, - gaseles, - ***A la sabana hi viuen***

A la sabana hi viuen

- **és un paisatge que** - en les regions - El desert - apareix - on no hi plou.

..... **és un paisatge que**

- gairebé no hi ha - ni animals. - plantes - **Al desert**

Al desert

- que necessiten – Hi viuen algunes plantes – poca aigua, - **per exemple els cactus.**

..... **per exemple els cactus.**

- dromedaris, - **aranyes, escorpins, etc.** - poden viure al desert: - També alguns animals - serps,

.....

..... **aranyes, escorpins, etc.**

- **A l'Àfrica** - com el desert del Sàhara, - o el desert del Kalahari. - hi ha grans deserts - el desert de Namíbia


A l'Àfrica



EXERCICI 2. Relaciona amb fletxes [→]:



un guepard
una gasela
un elefant
unes zebres
un lleó
un camell
una serp
la sabana
el desert
uns arbres
unes herbes
un cactus




LL EXERCICI 3. Escriu el plural al costat del singular:

SINGULAR	PLURAL [+ s]	SINGULAR	PLURAL [+es]
molt	<u>molts</u>	sabana	<u>sabanes</u>
desert		herba	
animal		verda	
rinoceront		girafa	
guepard		zebra	<u>zebres</u>
lleopard	<u>lleopards</u>	gasela	
elefant		hiena	
serp		aranya	


LL EXERCICI 4. Completa amb la paraula correcta en cada cas:

La <u>sabana</u> ocupa una gran part d'Àfrica.	sabana	sabanes
Els ocupen gran part d'Àfrica.	desert	deserts
Durant l'època de pluges, les són abundants.	herba	herbes
A la sabana hi viuen molts	animal	animals
El és un paisatge sec, sense pluges.	desert	deserts
Algunes s'han adaptat al desert.	planta	plantes
Alguns viuen al desert.	animal	animals
La és un animal de la sabana.	zebra	zebres
Els viuen a la sabana d'Àfrica.	lleó	lleons


! LL **EXERCICI 5.** Ves al **RETALLABLE**, a la pàgina 279, retalla [✂] els dibuixos i enganxa'ls  on correspongui:

MASCULÍ [aquest]	FEMENÍ [aquesta]


! LL EXERCICI 6. Escribe **aquest** / **aquests** segons correspongui:




Aquest elefant




Aquests elefants



..... guepard




..... guepards




..... lleons



..... lleó



..... rinoceront



..... rinoceronts



..... arbres



..... arbre

Il·lustracions procedents de: <http://www.picto.qc.ca>


LL EXERCICI 7. Relaciona amb fletxes [→]:



aquestes zebres

aquestes jirafes

aquestes hienes



aquestes herbes

aquesta zebra

aquesta jirafa

aquesta hiena



EXERCICI 8. Digues si aquestes afirmacions són certes (**C**) o falses (**F**):

	C	F
La sabana i el desert ocupen una gran part d'Europa.		F
La sabana està formada per herbes i arbustos i alguns arbres.		
A la sabana hi fa fred i no hi plou.		
Tot l'any plou molt a les regions de sabana .		
La sabana és una regió càlida: hi fa calor.		
A la sabana , durant l'època de pluges les herbes són molt verdes i abundants.		
Durant l'època seca les herbes creixen molt a la sabana .		
A la sabana hi ha molts animals: elefants, girafes, zebres, gaseles, lleons, etc.		
El desert és un paisatge que es crea en les regions on hi ha moltes pluges.		
Al desert gairebé no hi ha plantes ni animals.		
Algunes plantes com els cactus poden viure al desert .		
Cap animal pot viure als deserts .		
Alguns deserts d'Àfrica són el desert de l'Atles o el desert del Kilimanjaro.		

EXERCICI 9. Relaciona amb fletxes [→]:

La sabana i el desert ocupen elefants, gaseles, lleons, zebres, etc.
La sabana està formada per una gran part d'Àfrica.
Durant l'època de pluges les herbes són les herbes desapareixen.
Durant l'època seca molt verdes i abundants.
A la sabana hi viuen molts animals.
Animals que viuen a la sabana són: herbes, arbustos i alguns arbres.

EXERCICI 10. Subratlla [subratlla] la frase correcta:

<u>El desert és un paisatge que es crea en les regions on no hi plou.</u>	El desert és un paisatge que es crea en les regions on plou.
Al desert gairebé no hi ha plantes ni animals.	Al desert hi ha moltes plantes i molts animals.
Els cactus són plantes del desert.	Els cactus són plantes del desert.
No hi ha animals que puguin viure al desert.	Alguns animals estan adaptats a la falta d'aigua i poden viure al desert.
Alguns animals del desert són: serps, dromedaris, aranyes, escorpins, etc.	Alguns animals del desert són: elefants, gaseles, lleons, hienes, lleopards, etc.
A Àfrica no hi ha grans deserts.	<u>A Àfrica hi ha grans deserts.</u>
El Sàhara és un gran desert d'Àfrica.	El Sàhara no és un gran desert d'Àfrica.

EXERCICI 11. Escriu en la casella corresponent:

Zebra - dromedari - girafa - lleó - rinoceront - aranya - elefant - -
 escorpí - antílop - hiena - lleopard - guepard

ANIMALS DE LA SABANA	ANIMALS DEL DESERT
Zebra ,

LL EXERCICI 12. Ordena les síl·labes dels noms dels animals:

<i>le – fant – e</i>	<i>elefant</i>	lle – pard – o	
ra – gi – fa		ri – ce – no – ront	
bra – ze		gue – pard	
tí – lop – an		me – da – dro – ri	
ó – lle		a – nya – ra	
na – hie		cor – pí – es	

LL EXERCICI 13. Escribe **un**, **una**, **uns** o **unes** segons correspongui.

Un lleó

..... gasela

..... elefant

Una hiena

..... elefants

..... aranya

..... rinoceronts

..... herba

..... rinoceront

..... girafes

..... escorpí

..... herbes

..... arbre

Unes aranyes

Uns arbres

..... dromedari

..... escorpins

..... arbust



..... guepard

..... dromedaris

..... girafa

..... lleons

EXERCICI 14. Soluciona aquests mots encreuats:



! LL EXERCICI 15. Copia les frases escrivint majúscula només on cal:

la sabana està formada Per herbes i arbustos i alguns arbres. a la sabana hi Viuen molts animals. en canvi, al desert gairebé no hi ha plantes ni Animals. algunes plantes i animals Poden viure al desert. el sàhara és Un desert molt Gran.

La sabana està formada per








.....







.....







.....







.....



















EXERCICI 16. Descobreix què diu la frase substituint el símbol per la lletra:















A	
E	
I	
M	
Q	
U	
Z	

B	
F	
J	
N	
R	
V	

C	
G	
K	
O	
S	
X	

D	
H	
L	
P	
T	
Y	

            '      

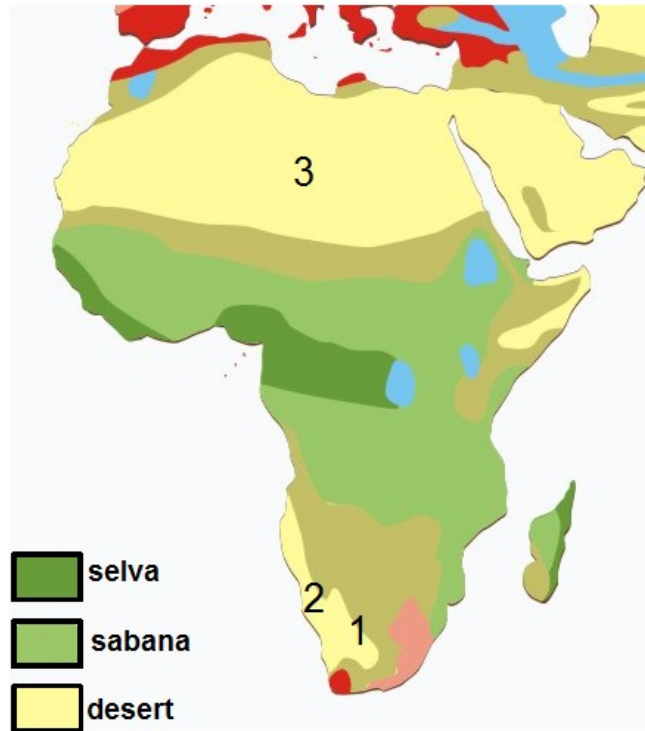
EXERCICI 19 (REPÀS). Contesta les qüestions:

- Hi ha deserts a l'Àfrica? De quin color estan pintats en aquest mapa?

.....

- Identifica els deserts numerats en aquests mapa.

1 2 3



- Hi ha deserts al teu país? Quins?

.....

- I a Catalunya, hi ha deserts?

.....

- Quines regions estan pintades de verd fosc  ?

.....

- i de verd clar  ?

.....

- Hi ha selves a l'Àfrica? Quines en coneixes tu?

.....

El teu DICCIONARI:



una gasela	
una zebra	
una girafa	
un rinoceront	
un elefant	
una herba	
un arbust	
un arbre	
la sabana	
Àfrica	

un lleó	
una hiena	
un guepard	
un lleopard	
el desert	
un cactus	
un dromedari	
una serp	
una aranya	
un escorpí	

el desert del Sàhara			
el desert del Kalahari			
el desert de Namíbia			



<http://www.sheppardsoftware.com/content/animals/kidscorner/paintandmake/paintandmakegrassland.htm>

Mira [], dibuixa i pinta la sabana.

<http://www.sheppardsoftware.com/content/animals/kidscorner/paintandmake/paintandmake-desert.htm>

Mira [], dibuixa i pinta el desert.



un guepard



una hiena




una zebra



un rinoceront



unes girafes



un elefant



uns arbres



una aranya



uns lleons



unes herbes



un dromedari



una gasela



un lleopard

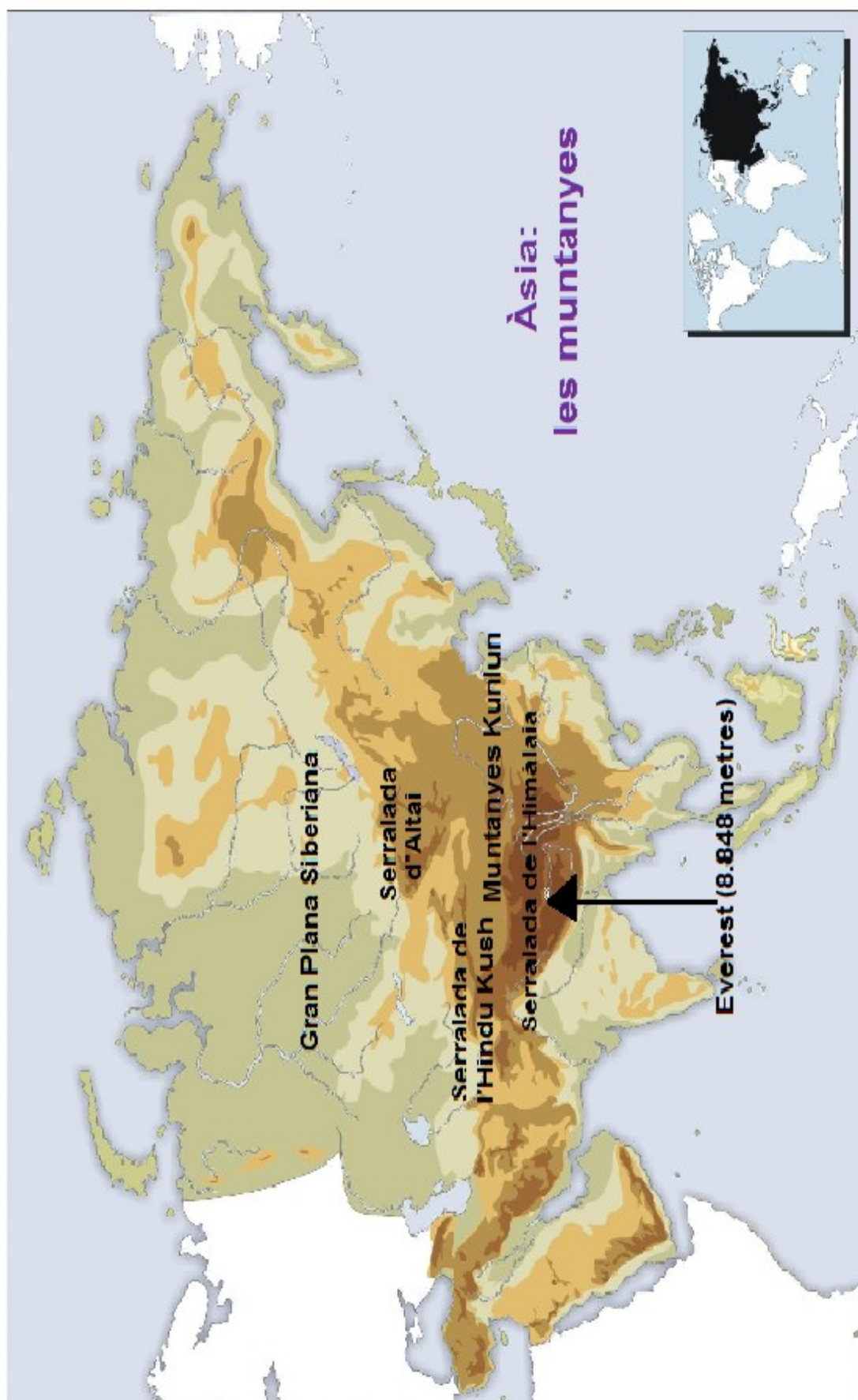
UNITAT16

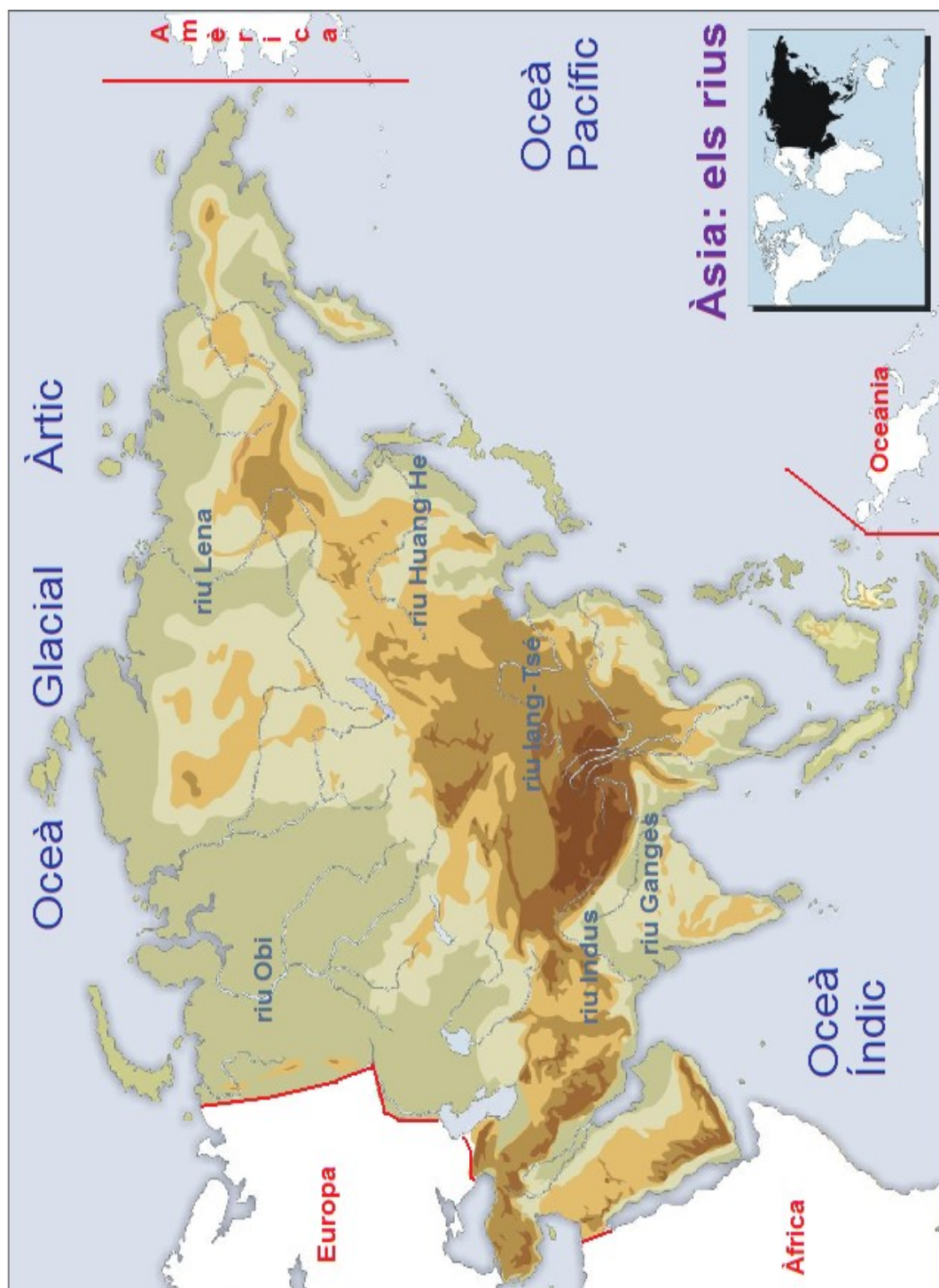
ÀSIA: MUNTANYES I RIUS

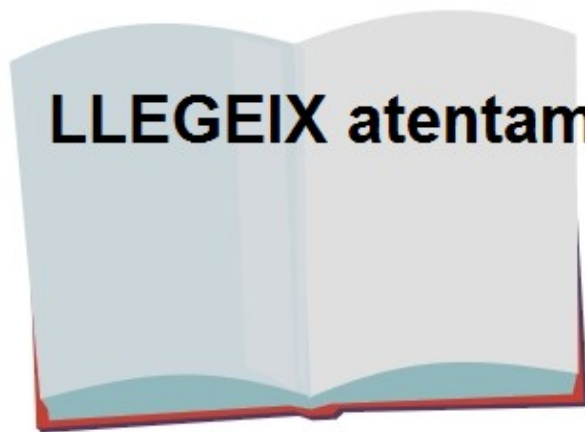


On no hi ha indicacions, les il·lustracions han sigut extretes de:

- Banco de imágenes y sonidos / <http://bancoimagenes.isftic.mepsyd.es/>







LLEGEIX atentament el text:

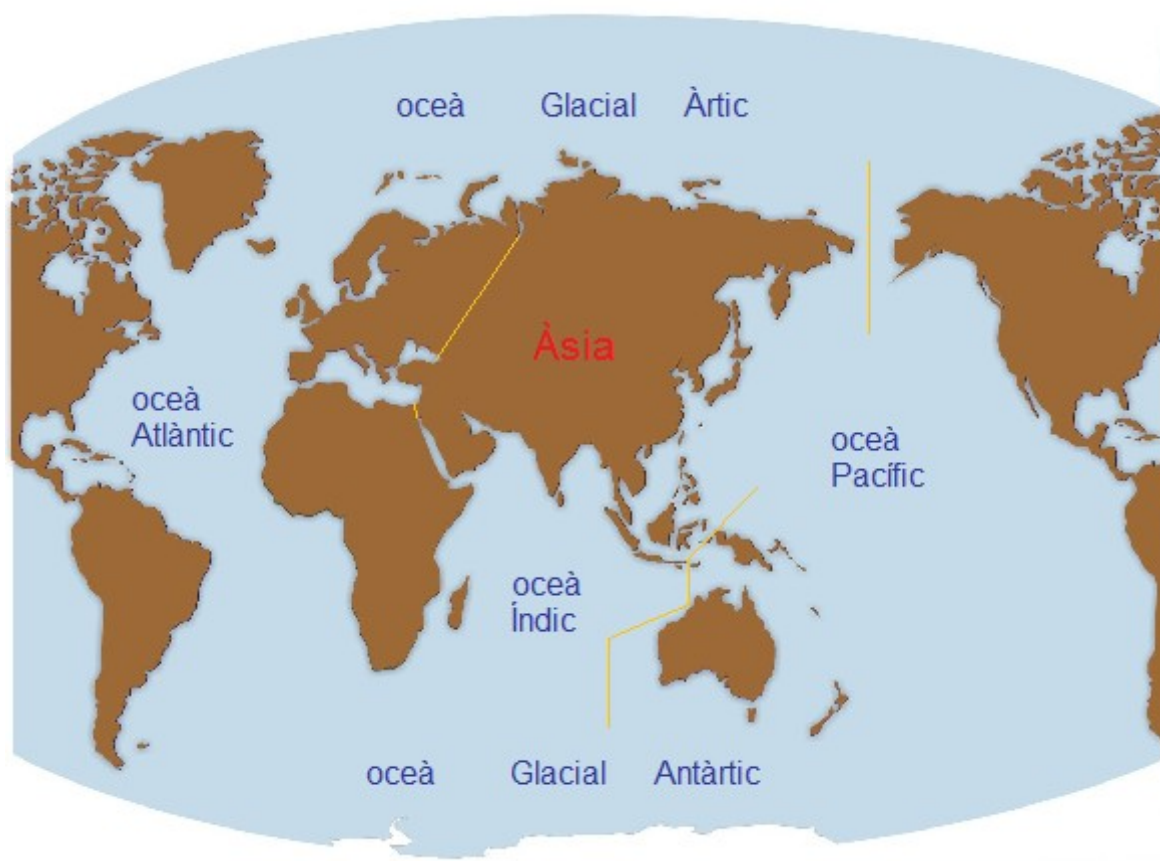
Àsia és el continent més gran. Hi ha grans planes com la Gran Plana Siberiana. També hi ha grans muntanyes, com la serralada Altai, la serralada de l'Hindu Kush, les muntanyes Kunlun i, sobretot, la serralada de l'Himàlaia. A la serralada de l'Himàlaia hi trobem el cim més alt de la Terra: l'Everest de 8.848 metres d'altura.

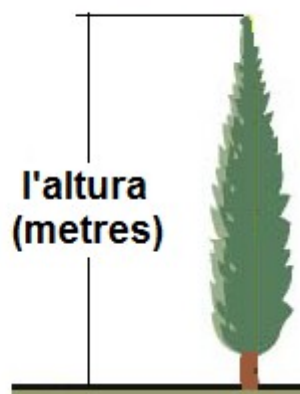
Àsia també és un continent de grans rius. Alguns rius, com l'Obi i el Lena, desemboquen a l'oceà Glacial Àrtic i estan glaçats durant mesos. Hi ha rius molt llargs i cabalosos, com l'Huang Hei i el Iang-Tsé, que desemboquen a l'oceà Pacífic. Al sud d'Àsia, hi ha rius molt cabalosos que desemboquen a l'oceà Índic, com per exemple l'Indus i el Ganges.





VOCABULARI:







EXERCICI 1. Còpia el text:

Àsia és el continent més gran. Hi ha grans planes com la Gran Plana Siberiana.

També hi ha grans muntanyes, com la serralada

.....

.....

.....

.....

.....

.....

.....

.....

.....

.....

.....

.....

.....

.....

.....

EXERCICI 2. Relaciona amb fletxes [→]:



un riu

una plana

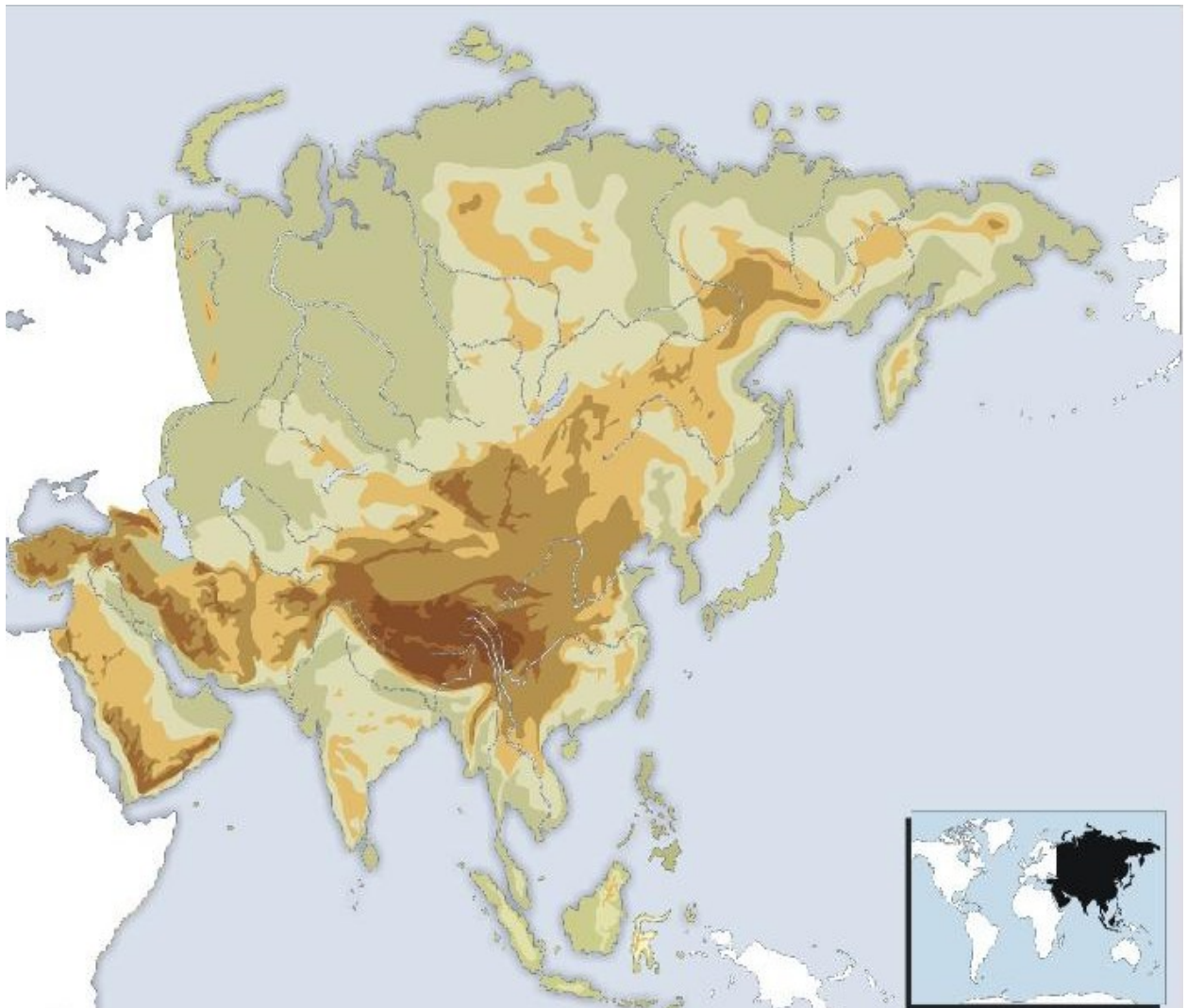
un cim

una serralada

un riu glaçat



EXERCICI 3. Completa el mapa amb els noms de les planes i serralades. Situa Amèrica, Europa, Oceania i Àfrica:



EXERCICI 4. Contesta les qüestions:

- Àsia és un continent gran o petit?

Àsia és un continent

- Digues el nom d'una plana d'Àsia.

.....

- Digues els noms de 4 serralades asiàtiques.

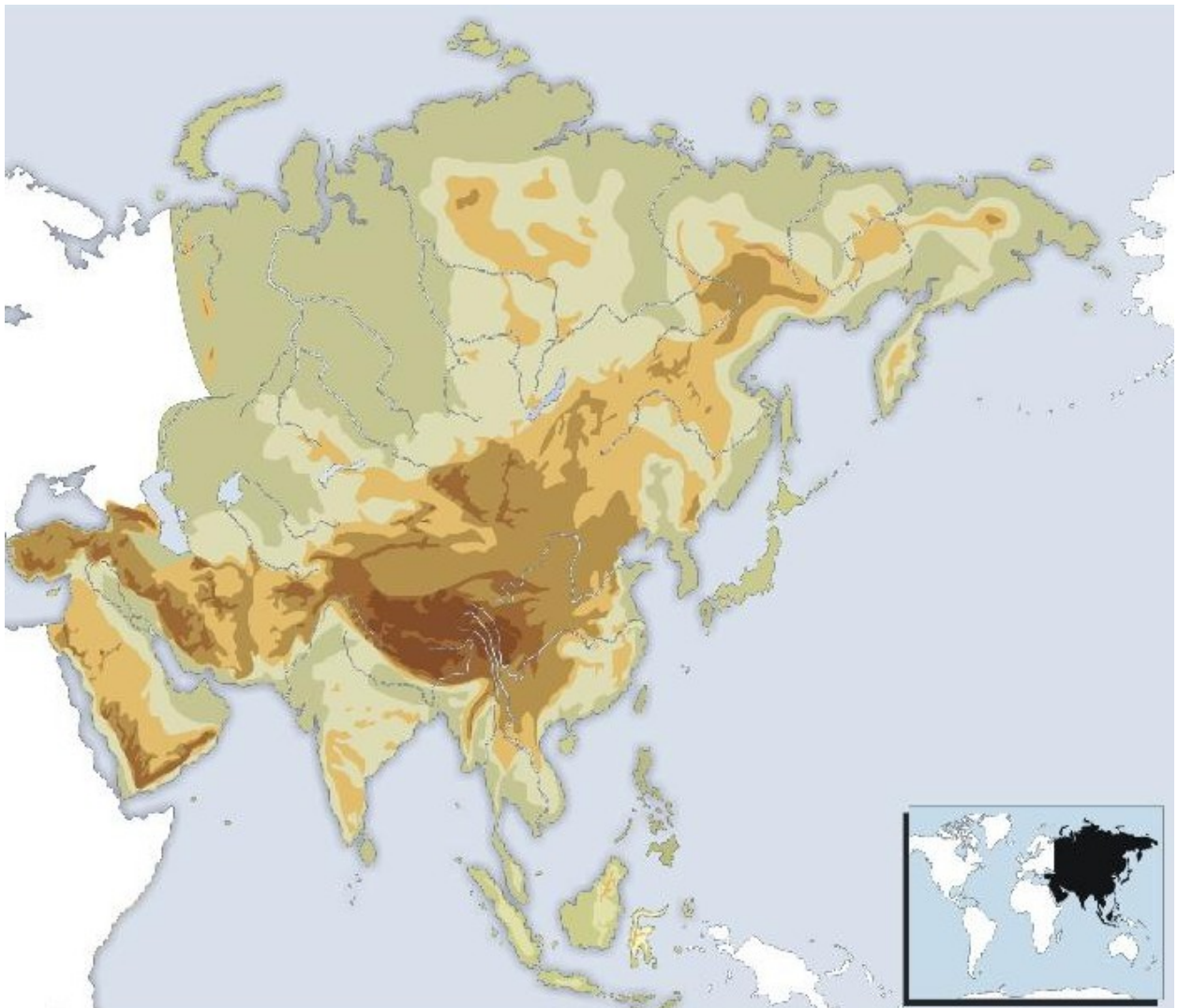
.....

.....

- Quina és la muntanya més alta d'Àsia i de la Terra?

La muntanya més alta de la Terra és

EXERCICI 5. Completa el mapa amb el noms dels rius i oceans:



EXERCICI 6. Contesta les qüestions:

- Hi ha grans rius a Àsia?

.....

- Quins rius asiàtics desemboquen a l'oceà Glacial Àrtic?

El riu Obi i el riu desemboquen a l'oceà

- Quins rius d'Àsia desemboquen a l'oceà Pacífic?

El riu desemboquen

a


- Quins rius del sud d'Àsia desemboquen a l'oceà Índic?
















El riu

EXERCICI 7. Ordena les síl·labes per formar els noms dels rius d'Àsia:












bi - O	Obi
ges - Gan	
na - Le	















He - Huang	
dus - In	
lang - Tsé	













EXERCICI 8. Substitueix els símbols per la lletra. Pensa [] i escriu les lletres que falten:

														
A	E		O	U	D	H		L	M	N	R	S	T	V

					
serralada					

											
serralada											

														
muntanyes														

												
serralada												

EXERCICI 9. Relaciona amb fletxes [→]:

riu Ganges ♣

riu Huang He ♣

riu Obi ♣

riu Indus ♣

riu Lena ♣

riu lang-Tsé ♣

♣ oceà Glacial Àrtic

♣ oceà Índic

♣ oceà Pacífic

LL EXERCICI 10. Subratlla [subratlla] la forma correcta:

el continent / la continent

els planes / les planes

el plana / la plana

els serralades / les serralades

el muntanya / la muntanya

els continents / les continents

el serralada / la serralada

els professors / les professors

el Terra / la Terra

els muntanyes / les muntanyes

el riu / la riu

els rius / les rius

el professor / la professora

els cuiners / les cuiners

LL EXERCICI 11. Subratlla [subratlla] la forma correcta:

un continent / una continent

uns planes / unes planes

un plana / una plana

uns serralades / unes serralades

un muntanya / una muntanya

uns continents / unes continents

el serralada / la serralada

uns professores / unes professores

un riu / una riu

uns muntanyes / unes muntanyes

un professor / una professor

uns rius / unes rius

LL EXERCICI 12. Completa escrivint **r / rr / l / e / i**:

Àsia és el cont.....nent més g.....r an. Hi ha g.....ans p.....anes com la Gran Plana S.....b.....riana. També hi ha grans muntany.....s, com la se.....alada Altai, la serra.....ada d..... l'Hindu Kush, les muntanyes Kunlun, sobretot, la se.....alada d..... l'Himàlaia. A la s.....rralada de l'H.....màlaia h..... trob.....m el c.....m més alt de la T.....rra: l'Ev.....rest de 8.848 m.....tres d'altu.....a.

EXERCICI 13. Troba en la sopa de lletres cinc noms de serralades, cims i muntanyes d'Àsia:

U	R	T	K	-	A	T	A	A	L	P	B	E
H	I	N	D	U	K	U	S	H	I	O	M	V
J	A	E	R	E	N	L	L	T	E	R	H	E
A	T	A	O	-	E	L	M	U	S	E	K	R
L	L	L	U	R	O	K	U	-	T	-	U	E
K	A	A	S	T	P	I	O	N	I	E	T	S
U	I	M	H	I	M	A	L	A	I	A	K	T

EXERCICI 15 (REPÀS). Contesta les qüestions:

- Escriu el nom de tres serralades d'Àsia.

.....

- Escriu el nom de tres rius asiàtics.

.....

- Escriu el nom de la muntanya més alta de la Terra.

.....

- Quins rius es glacen a l'hivern?

.....


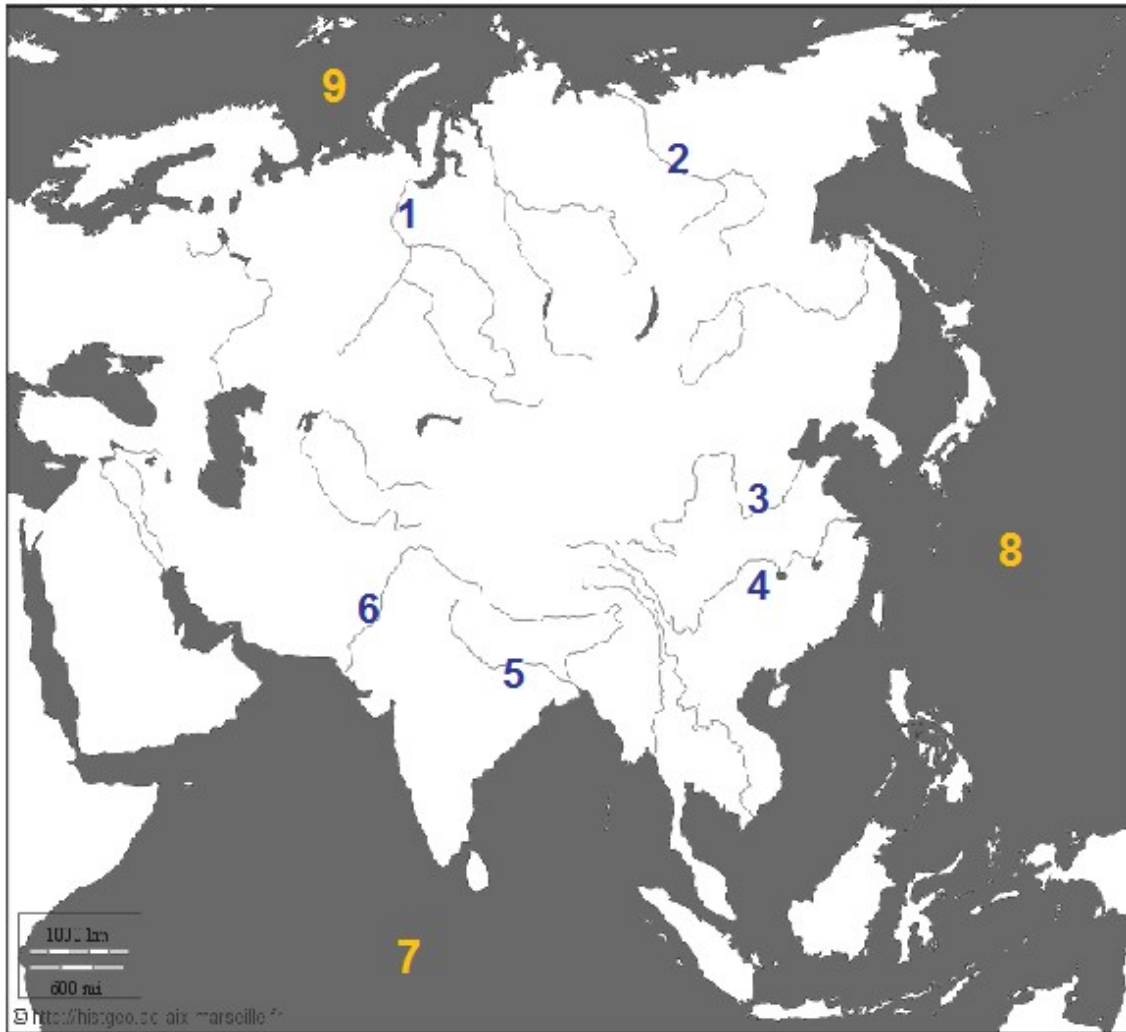
- Com són els rius que desemboquen a l'oceà Pacífic?

.....

- Escriu el nom de dos rius que desemboquen a l'oceà Pacífic i dos que desemboquen a l'oceà Índic.

.....

EXERCICI 16 (REPÀS). Soluciona aquests mots encreuats dels rius i oceans d'Àsia:



EXERCICI 17 (REPÀS). Marca l'opció correcta:

Àsia és el continent ...

☐

...més petit.

☐

... més gran.

☐

...més fred.

A Àsia hi ha grans planes com la Gran ...

☐

... Plana Europea.

☐

... Plana Siberiana.

☐

... serralada de l'Himàlaia.

També hi ha grans muntanyes, com la serralada Altai, la serralada de l'Hindu Kush ...

☐

... els Andes.

☐

... la Plana Siberiana.

☐

... i la serralada de l'Himàlaia.

La muntanya més alta de la Terra es troba a la serralada ...

☐

... de l'Himàlaia.

☐

... de l'Hindu Kush.

☐

... Altai.

La muntanya més alta de la Terra és ...

☐

... l'Himàlaia.

☐

... el Ganges.

☐

... l'Everest.

L'Everest mesura ...

☐

... 4.848 metres.

☐

... 8.848 kilòmetres.

☐

... 8.848 metres.

El riu Obi i el riu Lena desemboquen a l'oceà ...

☐

... Glacial Àrtic.

☐

... Glacial Antàrtic.

☐

... Atlàntic.

Els rius Huang He i Iang-Tsé desemboquen a l'oceà ...

☐

... Índic.

☐

... Pacífic.

☐

... Atlàntic.

A l'oceà Índic desemboquen els rius ...

☐

... Obi i Lena.

☐

...Huang He i Iang-Tsé.


☐

... Indus i Ganges.

El teu DICCIONARI:




Àsia		cabalós	
una plana		glaçat	
una serralada		llarg	
un cim		desembocar (desemboquen)	
una altura			



PER SABER-NE MÉS:


<http://www.xtec.net/~ealonso/flash/asiaorog2.html>

<http://www.xtec.net/~ealonso/flash/asiaorog1.html>

Mira [] i juga amb les muntanyes d'Àsia.

<http://www.xtec.net/~ealonso/flash/asiarios2.html>

<http://www.xtec.net/~ealonso/flash/asiarios1.html>

Mira [] i juga amb els rius d'Àsia.